




**Муниципальное бюджетное общеобразовательное учреждение  
«Палатовская средняя общеобразовательная школа»  
Красногвардейского района Белгородской области**

РАССМОТРЕНО на заседании ШМО учителей обществоведческого объединения.  Черкасова Т.А.. Протокол №1 от «26» августа 2024 г.	СОГЛАСОВАНО Заместитель Директора МБОУ «Палатовская средняя общеобразовательная школа»  Поюмарева С.П. от «29» августа 2024 г.	УТВЕРЖДАЮ Директор МБОУ «Палатовская средняя общеобразовательная школа»  Черкасова А.В. Приказ №166 от «30» августа 2024 г.
--	--	---

**Рабочая программа  
по учебному предмету «География»  
Уровень основного общего образования  
(вариант 7.1)**

Составитель:  
Михайлова Светлана  
Николаевна,  
учитель географии  
высшая квалификационная категория

2024-2025 уч. год

## Пояснительная записка

Адаптированная рабочая программа для обучающихся с ЗПР по программе 7.1. составлена на основе следующих нормативных документов, образовательных программ нового поколения и методических пособий:

1. Федерального закона Российской Федерации от 29 декабря 2012 г. № 273 – ФЗ «Об образовании в Российской Федерации».
2. Федерального государственного образовательного стандарта основного общего образования от 17.12.2010г. №1897(с изменениями).
3. Постановление Главного государственного санитарного врача РФ от 10.07.2015 года № 26 «Об утверждении СанПиН 2.4.2.3286-15 «Санитарно-эпидемиологические требования к условиям и организации обучения и воспитания в организациях, осуществляющих образовательную деятельность по адаптированным основным общеобразовательным программам для обучающихся с ограниченными возможностями здоровья» (с изменениями и дополнениями).
4. Адаптированная основная образовательная программа основного общего образования с ЗПР (вариант 7.1.) МАОУ СОШ № 37 г. Томска.
5. Приказ Минобрнауки России от 31.12.2015 № 1577 «О внесении изменений в федеральный государственный образовательный стандарт основного общего образования, утвержденный приказом Министерства образования и науки Российской Федерации от 17 декабря 2010 г. № 1897» (зарегистрировано в Минюсте России 02.02.2016 № 40937).
6. Постановление Главного государственного санитарного врача Российской Федерации от 29 декабря 2010 г. № 189, в редакции Изменений № 1, утв. Постановлением Главного государственного санитарного врача Российской Федерации от 29.06.2011 № 85, изменений № 2 утв. Постановлением Главного государственного санитарного врача Российской Федерации от 25.12.2013 № 72, далее – СанПиН 2.4.2.2821–10.
7. Примерной основной образовательной программы основного общего образования по географии, одобренной решением федерального учебно-методического объединения по общему образованию (протокол от 8 апреля 2015 г. № 1/15, входит в специальный государственный реестр примерных основных образовательных программ, сайты: <http://www.edustandard.ru/utverzhdeny-primernye-osnovnye-obrazovatelnye-programmy/> и <http://edu.crowdexpert.ru/results-ooo>
8. Концепции духовно-нравственного развития и воспитания личности гражданина России;
7. Федеральные требования к образовательным учреждениям в части минимальной оснащённости учебного процесса и оборудования учебных помещений (утверждены приказом Минобрнауки России от 4 октября 2010 г. № 986).
8. Программы курса географии к линии учебников под редакцией В.П. Дронова для учащихся 5-9 классов общеобразовательных учреждений (опубликована в География: программа: 5-9 классы / [А.А. Летягин, И.В. Душина, В.Б. Пятунин, Е.А. Таможня]. – М.: Вентана-Граф, 2013. – 328 с., ISBN 978-5-360-03871-9, Г35, ББК 26.8.

**Цель адаптированного курса:** формирование всесторонне развитой личности через овладение системой географических знаний, позволяющих формировать целостное представление об окружающем мире, о его многообразии; решение комплексных задач, требующих учёта географической ситуации на конкретной территории; моделирование и прогнозирование природных, социально-экономических и геоэкологических явлений и процессов с учётом пространственно-временных условий и факторов.

Достижение поставленной цели связывается с решением следующих **задач:**

- продолжать развитие картографической грамотности школьников посредством работы с картами разнообразного содержания и масштаба;
- развивать творческий подход к изучению материала посредством применения географических методов исследования и моделирования;
- применять полученные знания и навыки в практической деятельности, в том числе в природопользовании с учётом хозяйственной целесообразности и экологических требований;
- формирование системы географических знаний как элемента научной картины мира;
- познание характера и динамики главных природных, экологических, экономических, социальных, геополитических и иных процессов, происходящих в географическом пространстве России и мира;
- понимание главных особенностей взаимоотношений природы и общества на современном этапе его развития, значения охраны окружающей среды и рационального природопользования, соблюдения стратегии устойчивого развития в масштабах России и мира;
- понимание сущности и динамики глобальных изменений, происходящих в современной политической, экономической и социальной жизни России и мира;
- понимание закономерностей размещения населения и территориальной организации хозяйства в соответствии с природными, социально-экономическими и экологическими факторами;
- глубокое и всестороннее изучение географии России, включая её геополитическое положение, природу, население, хозяйство, регионы, особенности природопользования и их взаимозависимости;
- понимание потребности общества в географических знаниях, а также формирование у школьников познавательного интереса к географии и ориентация их на профессию, связанные с этой наукой;
- формирование умений и навыков безопасного и экологически грамотного поведения в окружающей среде.

### **Психолого-педагогическая характеристика учащихся с ЗПР**

Категория обучающихся с ЗПР - наиболее многочисленная среди детей с ограниченными возможностями здоровья (ОВЗ) и неоднородная по составу группа школьников. Среди причин возникновения ЗПР могут фигурировать органическая и/или функциональная недостаточность центральной нервной системы, конституциональные факторы, хронические соматические заболевания, неблагоприятные условия воспитания, психическая и социальная депривация. Подобное разнообразие этиологических факторов обуславливает значительный диапазон выраженности нарушений - от состояний, приближающихся к уровню возрастной нормы, до состояний, требующих ограничения от умственной отсталости.

Все учащиеся с ЗПР испытывают в той или иной степени выраженные затруднения в усвоении учебных программ, обусловленные недостаточными познавательными способностями, специфическими расстройствами психологического развития (школьных навыков, речи и др.), нарушениями в организации деятельности и/или поведения. Общими для всех обучающихся с ЗПР являются в разной степени выраженные недостатки в формировании высших психических функций, замедленный темп либо неравномерное становление познавательной деятельности, трудности произвольной саморегуляции. Достаточно часто у обучающихся отмечаются нарушения речевой и мелкой ручной моторики, зрительного восприятия и пространственной ориентировки, умственной работоспособности и эмоциональной сферы.

## **Для обучающихся с ЗПР характерны следующие специфические образовательные потребности:**

- адаптация основной общеобразовательной программы основного общего образования с учетом необходимости коррекции психофизического развития;
- обеспечение особой пространственной и временной организации образовательной среды с учетом функционального состояния центральной нервной системы (ЦНС) и нейродинамики психических процессов; обучающихся с ЗПР (быстрой истощаемости, низкой работоспособности, пониженного общего тонуса и др.);
- комплексное сопровождение, гарантирующее получение необходимого лечения, направленного на улучшение деятельности ЦНС и на коррекцию поведения, а также специальной психокоррекционной помощи, направленной на компенсацию дефицитов эмоционального развития и формирование осознанной саморегуляции познавательной деятельности и поведения;
- организация процесса обучения с учетом специфики усвоения знаний, умений и навыков обучающимися с ЗПР ("пошаговом" предъявлении материала, дозированной помощи взрослому, использовании специальных методов, приемов и средств, способствующих как общему развитию обучающегося, так и компенсации индивидуальных недостатков развития);
- обеспечение индивидуального темпа обучения и продвижения в образовательном пространстве для обучающихся с ЗПР;
- профилактика и коррекция социокультурной и школьной дезадаптации;
- постоянный (пошаговый) мониторинг результативности образования и сформированности социальной компетенции обучающихся, уровня и динамики психофизического развития;
- обеспечение непрерывного контроля за становлением учебно-познавательной деятельности обучающегося с ЗПР, продолжающегося до достижения уровня, позволяющего справляться с учебными заданиями самостоятельно;
- постоянное стимулирование познавательной активности, побуждение интереса к себе, окружающему предметному и социальному миру;
- постоянная актуализация знаний, умений и одобряемых обществом норм поведения;
- использование преимущественно позитивных средств стимуляции деятельности и поведения;
- развитие и отработка средств коммуникации, приемов конструктивного общения и взаимодействия (с членами семьи, со сверстниками, с взрослыми), формирование навыков социально одобряемого поведения;
- специальная психокоррекционная помощь, направленная на формирование способности к самостоятельной организации собственной деятельности и осознанию возникающих трудностей, формирование умения запрашивать и использовать помощь взрослого;
- обеспечение взаимодействия семьи и образовательной организации (сотрудничество с родителями, активизация ресурсов семьи для формирования для формирования социально активной позиции, нравственных и общекультурных ценностей).

## **Индивидуальные особые образовательные потребности:**

- Особая форма организации аттестации (в малой группе, индивидуально) с учетом особых образовательных потребностей и индивидуальных особенностей обучающихся;
- Привычная обстановка в классе;
- Адаптирование инструкции с учетом особых образовательных потребностей и

индивидуальных трудностей обучающихся (упрощение формулировок по грамматическому и семантическому оформлению (упрощение многозвеневой инструкции посредством деления ее на короткие смысловые единицы, задающие поэтапность выполнения задания, дополнительное прочтение педагогом письменной инструкции вслух в медленном темпе с четкими смысловыми акцентами);

- Адаптирование текста задания с учетом особых образовательных потребностей и индивидуальных трудностей обучающихся (четкое отграничение одного задания от другого, упрощение формулировок задания по грамматическому и семантическому оформлению);

- При необходимости предоставление дифференцированной помощи стимулирующей (одобрение, эмоциональная поддержка), организующей (привлечение внимания, концентрирование на выполнение работы, напоминание о необходимости самопроверки), направляющей (повторное разъяснение инструкции к заданию);

- Увеличение времени на выполнение заданий

- Возможность организации короткого перерыва (10-15 мин.) при нарастании в поведении ребенка проявлений утомления, истощения

- Исключение негативных реакций со стороны педагога, недопустимость ситуаций, приводящих к эмоциональному травмированию ребенка.

Адаптированная рабочая программа направлена на достижение планируемых результатов ФГОС ООО (личностных, метапредметных: регулятивных, познавательных, коммуникативных УУД).

Адаптированная рабочая программа обеспечивает преемственность с ранее изученными курсами географии в 6–8 классах: «Начальный курс географии», «География материков и океанов», «География России. Природа», а также с предметами история, обществознание, литература, экология, биология, химия, физика.

Рабочая программа предназначена для учащихся 9 классов.

В связи с тем, что в учебном плане общеобразовательного учреждения 34 учебных недели, то на программу в 9 классе отводится 68 часов, по 2 часа в неделю.

Программой и тематическим планированием предусмотрены практические работы. Но при этом учитель **имеет право выбирать количество и характер практических работ для достижения планируемых результатов, тема которых записывается в журнал**. Практические работы могут оцениваться как выборочно, так и фронтально, это связано с учебными целями, которые определяются для каждой практической работы (**обучающие практические работы, тренировочные и итоговые**). С этой целью указывается вид практической работы – **обучающая (О), тренировочная (Т), итоговая (И)**. Оценки за итоговые работы выставляются всем обучающимся, тренировочные и обучающие практические работы оцениваются по усмотрению учителя.

Итоговые работы могут проводиться как на уроках, так и в виде домашнего задания.

## **I. ПЛАНИРУЕМЫЕ РЕЗУЛЬТАТЫ ОСВОЕНИЯ УЧЕБНОГО ПРЕДМЕТА**

Личностные, метапредметные и предметные результаты освоения обучающимися с ЗПР АООП ООО соответствуют ФГОС ООО.

### **Личностные результаты:**

- Российская гражданская идентичность (патриотизм, уважение к Отечеству, к прошлому и настоящему многонационального народа России, чувство ответственности и долга перед Родиной, идентификация себя в качестве гражданина России;
- осознание этнической принадлежности, знание истории, языка, культуры своего

- народа, своего края, основ культурного наследия народов России и человечества (идентичность человека с российской многонациональной культурой, сопричастность истории народов и государств, находившихся на территории современной России);
- осознанное, уважительное и доброжелательное отношение к истории, культуре, религии, традициям, языкам, ценностям народов России и народов мира;
  - готовность и способность обучающихся к саморазвитию и самообразованию на основе мотивации к обучению и познанию;
  - готовность и способность осознанному выбору и построению дальнейшей индивидуальной траектории образования на базе ориентировки в мире профессий и профессиональных предпочтений, с учетом устойчивых познавательных интересов;
  - веротерпимость, уважительное отношение к религиозным чувствам, взглядам людей или их отсутствию;
  - знание основных норм морали, нравственных, духовных идеалов, хранимых в культурных традициях народов России, готовность на их основе к сознательному самоограничению в поступках, поведении, расточительном потребительстве;
  - сформированность представлений об основах традиционных религий, их роли в развитии культуры и истории России и человечества, в становлении гражданского общества и российской государственности;
  - сформированность ответственного отношения к учению;
  - сформированность целостного мировоззрения, соответствующего современному уровню развития науки и общественной практики, учитывающего социальное, культурное, языковое, духовное многообразие современного мира;
  - осознанное, уважительное и доброжелательное отношение к другому человеку, его мнению, мировоззрению, культуре, языку, вере, гражданской позиции;
  - сформированность основ экологической культуры, соответствующей современному уровню экологического мышления, наличие опыта экологически ориентированной рефлексивно-оценочной и практической деятельности в жизненных ситуациях (готовность к исследованию природы, к художественно-эстетическому отражению природы, к занятиям туризмом, в том числе экотуризмом, к осуществлению природоохранной деятельности).

### **Метапредметные результаты:**

- Обучающиеся смогут работать с текстами, преобразовывать и интерпретировать содержащуюся в них информацию, в том числе:
- систематизировать, сопоставлять, анализировать, обобщать и интерпретировать информацию, содержащуюся в готовых информационных объектах;
- выделять главную и избыточную информацию, выполнять смысловое свертывание выделенных фактов, мыслей; представлять информацию в сжатой словесной форме (в виде плана или тезисов) и в наглядно-символической форме (в виде таблиц, графических схем и диаграмм, карт понятий — концептуальных диаграмм, опорных конспектов);
- заполнять и дополнять таблицы, схемы, диаграммы, тексты;
- приобретут опыт проектной деятельности как особой формы учебной работы.

### **Регулятивные УУД**

1. Умение самостоятельно определять цели обучения, ставить и формулировать новые задачи в учебе и познавательной деятельности, развивать мотивы и интересы своей познавательной деятельности. Обучающийся сможет:

- анализировать существующие и планировать будущие образовательные результаты;
- идентифицировать собственные проблемы и определять главную проблему;
- выдвигать версии решения проблемы, формулировать гипотезы, предвосхищать

конечный результат;

- ставить цель деятельности на основе определенной проблемы и существующих возможностей;

- формулировать учебные задачи как шаги достижения поставленной цели деятельности;

- обосновывать целевые ориентиры и приоритеты ссылками на ценности, указывая и обосновывая логическую последовательность шагов.

2. Умение самостоятельно планировать пути достижения целей, в том числе альтернативные, осознанно выбирать наиболее эффективные способы решения учебных и познавательных задач. Обучающийся сможет:

- определять необходимые действие(я) в соответствии с учебной и познавательной задачей и составлять алгоритм их выполнения;

- обосновывать и осуществлять выбор наиболее эффективных способов решения учебных и познавательных задач;

- определять/находить, в том числе из предложенных вариантов, условия для выполнения учебной и познавательной задачи;

- выстраивать жизненные планы на краткосрочное будущее (заявлять целевые ориентиры, ставить адекватные им задачи и предлагать действия, указывая и обосновывая логическую последовательность шагов);

- выбирать из предложенных вариантов и самостоятельно искать средства/ресурсы для решения задачи/достижения цели;

- составлять план решения проблемы (выполнения проекта, проведения исследования);

- определять потенциальные затруднения при решении учебной и познавательной задачи и находить средства для их устранения;

- описывать свой опыт, оформляя его для передачи другим людям в виде технологии решения практических задач определенного класса;

- планировать и корректировать свою индивидуальную образовательную траекторию.

- Умение соотносить свои действия с планируемыми результатами, осуществлять контроль своей деятельности в процессе достижения результата, определять способы действий в рамках предложенных условий и требований, корректировать свои действия в соответствии с изменяющейся ситуацией; оценивать свою деятельность, аргументируя причины достижения или отсутствия планируемого результата;

- находить достаточные средства для выполнения учебных действий в изменяющейся ситуации и/или при отсутствии планируемого результата;

- работая по своему плану, вносить коррективы в текущую деятельность на основе анализа изменений ситуации для получения запланированных характеристик продукта/результата;

- устанавливать связь между полученными характеристиками продукта и характеристиками процесса деятельности и по завершении деятельности предлагать изменение характеристик процесса для получения улучшенных характеристик продукта;

- сверять свои действия с целью и, при необходимости, исправлять ошибки самостоятельно.

3. Умение оценивать правильность выполнения учебной задачи, собственные возможности ее решения. Обучающийся сможет:

- Определять критерии правильности (корректности) выполнения учебной задачи;

- анализировать и обосновывать применение соответствующего инструментария для выполнения учебной задачи;

- свободно пользоваться выработанными критериями оценки и самооценки, исходя из цели и имеющихся средств, различая результат и способы действий;

- оценивать продукт своей деятельности по заданными /или самостоятельно определенным критериям в соответствии с целью деятельности;
  - обосновывать достижимость цели выбранным способом на основе оценки своих внутренних ресурсов и доступных внешних ресурсов;
  - фиксировать и анализировать динамику собственных образовательных результатов.
4. Владение основами самоконтроля, самооценки, принятия решений и осуществления осознанного выбора в учебной и познавательной. Обучающийся сможет:
- наблюдать и анализировать собственную учебную и познавательную деятельность и деятельность других обучающихся в процессе взаимопроверки;
  - соотносить реальные и планируемые результаты индивидуальной образовательной деятельности и делать выводы;
  - принимать решение в учебной ситуации и нести за него ответственность;
  - самостоятельно определять причины своего успеха или неуспеха и находить способы выхода из ситуации неуспеха;
  - ретроспективно определять, какие действия по решению учебной задачи или параметры этих действий привели к получению имеющегося продукта учебной деятельности;
  - демонстрировать приемы регуляции психофизиологических/ эмоциональных состояний для достижения эффекта успокоения (устранения эмоциональной напряженности), эффекта восстановления (ослабления проявлений утомления), эффекта активизации (повышения психофизиологической реактивности).

### **Познавательные УУД**

1. Умение определять понятия, создавать обобщения, устанавливать аналогии, классифицировать, самостоятельно выбирать основания и критерии для классификации, устанавливать причинно-следственные связи, строить логическое рассуждение, умозаключение (индуктивное, дедуктивное, по аналогии) и делать выводы. Обучающийся сможет:
- выделять общий признак двух или нескольких предметов или явлений и объяснять их сходство;
  - объединять предметы и явления в группы по определенным признакам, сравнивать, классифицировать и обобщать факты и явления;
  - выделять явление из общего ряда других явлений;
  - определять обстоятельства, которые предшествовали возникновению связи между явлениями, из этих обстоятельств выделять определяющие, способные быть причиной данного явления, выявлять причины и следствия явлений;
  - строить рассуждение от общих закономерностей к частным явлениям и от частных явлений к общим закономерностям;
  - строить рассуждение на основе сравнения предметов и явлений, выделяя при этом общие признаки;
  - излагать полученную информацию, интерпретируя ее в контексте решаемой задачи;
  - самостоятельно указывать на информацию, нуждающуюся в проверке, предлагать и применять способ проверки достоверности информации;
  - вербализовать эмоциональное впечатление, оказанное на него источником;
  - объяснять явления, процессы, связи и отношения, выявляемые в ходе познавательной и исследовательской деятельности (приводить объяснение с изменением формы представления; объяснять, детализируя или обобщая; объяснять с заданной точки зрения);
  - выявлять и называть причины события, явления, в том числе возможные /



наиболее вероятные причины, возможные последствия заданной причины, самостоятельно осуществляя причинно-следственный анализ;

- делать вывод на основе критического анализа разных точек зрения, подтверждать вывод собственной аргументацией или самостоятельно полученными данными.

2. Умение создавать, применять и преобразовывать знаки и символы, модели и схемы для решения учебных и познавательных задач. Обучающийся сможет:

- Обозначать символом и знаком предмет и/или явление;
- определять логические связи между предметами и/или явлениями, обозначать данные логические связи с помощью знаков в схеме;
- создавать вербальные, вещественные и информационные модели с выделением существенных характеристик объекта для определения способа решения задачи в соответствии с ситуацией;
- переводить сложную по составу (многоаспектную) информацию из графического или формализованного (символьного) представления в текстовое, и наоборот;
- строить схему, алгоритм действия, исправлять или восстанавливать неизвестный ранее алгоритм на основе имеющегося знания об объекте, к которому применяется алгоритм;
- строить доказательство: прямое, косвенное, от противного;
- анализировать/рефлексировать опыт разработки и реализации учебного проекта, исследования (теоретического, эмпирического) на основе предложенной проблемной ситуации, поставленной цели и/или заданных критериев оценки продукта/результата.

3. Смысловое чтение. Обучающийся сможет:

- находить в тексте требуемую информацию (в соответствии с целями своей деятельности);
- ориентироваться в содержании текста, понимать целостный смысл текста, структурировать текст;
- устанавливать взаимосвязь описанных в тексте событий, явлений, процессов;
- резюмировать главную идею текста;

преобразовывать текст, «переводя» его в другую модальность, интерпретировать текст (художественный и нехудожественный—учебный, научно-популярный, информационный, текст non-fiction);

- критически оценивать содержание и форму текста.

4. Формирование и развитие экологического мышления, умение применять его в познавательной, коммуникативной, социальной практике и профессиональной ориентации. Обучающийся сможет:

- Определять свое отношение к природной среде;
- анализировать влияние экологических факторов на среду обитания живых организмов;
- проводить причинный и вероятностный анализ экологических ситуаций;
- прогнозировать изменения ситуации при смене действия одного фактора на действие другого фактора;

5. Развитие мотивации к овладению культурой активного использования словарей и других поисковых систем. Обучающийся сможет:

- Определять необходимые ключевые поисковые слова и запросы;
- осуществлять взаимодействие с электронными поисковыми системами, словарями;
- формировать множественную выборку из поисковых источников для объективизации результатов поиска;
- соотносить полученные результаты поиска со своей деятельностью.

## Коммуникативные УУД

1. Умение организовывать учебное сотрудничество и совместную деятельность с учителем и сверстниками; работать индивидуально и в группе: находить общее решение и разрешать конфликты на основе согласования позиций и учета интересов; формулировать, аргументировать и отстаивать свое мнение. Обучающийся сможет:

- Определять возможные роли в совместной деятельности;
- Играть определенную роль в совместной деятельности;
- принимать позицию собеседника, понимая позицию другого, различать в его речи: мнение (точку зрения), доказательство (аргументы), факты; гипотезы, аксиомы, теории;
- определять свои действия и действия партнера, которые способствовали или препятствовали продуктивной коммуникации;
- строить позитивные отношения в процессе учебной и познавательной деятельности;
- корректно и аргументировано отстаивать свою точку зрения, в дискуссии уметь выдвигать контраргументы, перефразировать свою мысль (владение механизмом эквивалентных замен);
- критически относиться к собственному мнению, с достоинством признавать ошибочность своего мнения (если оно таково) и корректировать его;
- предлагать альтернативное решение в конфликтной ситуации;
- выделять общую точку зрения в дискуссии;
- договариваться о правилах и вопросах для обсуждения в соответствии с поставленной перед группой задачей;
- организовывать учебное взаимодействие в группе (определять общие цели, распределять роли, договариваться друг с другом и т. д.);
- устранять в рамках диалога разрывы в коммуникации, обусловленные непониманием/неприятием со стороны собеседника задачи, формы или содержания диалога.

2. Умение осознанно использовать речевые средства в соответствии с задачей коммуникации для выражения своих чувств, мыслей и потребностей для планирования и регуляции своей деятельности; владение устной и письменной речью, монологической, контекстной речью.

3. Обучающийся сможет:

- Определять задачу коммуникации и в соответствии с ней отбирать речевые средства;
- отбирать и использовать речевые средства в процессе коммуникации с другими людьми (диалог в паре, в малой группе и т. д.);
- представлять в устной или письменной форме развернутый план собственной деятельности;
- соблюдать нормы публичной речи, регламент в монологе и дискуссии в соответствии с коммуникативной задачей;
- высказывать и обосновывать мнение(суждение)и запрашивать мнение партнера в рамках диалога;
- принимать решение в ходе диалога и согласовывать его с собеседником;
- создавать письменные «клишированные» и оригинальные тексты с использованием необходимых речевых средств;
- использовать вербальные средства (средства логической связи) для выделения смысловых блоков своего выступления;
- использовать невербальные средства или наглядные материалы, подготовленные/отобранные под руководством учителя;

- делать оценочный вывод о достижении цели коммуникации непосредственно после завершения коммуникативного контакта и обосновывать его.

4. Формирование и развитие компетентности в области использования информационно-коммуникационных технологий (далее – ИКТ).

**Обучающийся сможет:**

- целенаправленно искать и использовать информационные ресурсы, необходимые для решения учебных и практических задач с помощью средств ИКТ;
- выбирать, строить и использовать адекватную информационную модель для передачи своих мыслей средствами естественных и формальных языков в соответствии с условиями коммуникации;
- выделять информационный аспект задачи, оперировать данными, использовать модель решения задачи;
- использовать компьютерные технологии (включая выбор адекватных задаче инструментальных программно-аппаратных средств и сервисов) для решения информационных и коммуникационных учебных задач, в том числе: вычисление, написание писем, сочинений, докладов, рефератов, создание презентаций и др.;
- использовать информацию с учетом этических и правовых норм;
- создавать информационные ресурсы разного типа и для разных аудиторий, соблюдать информационную гигиену и правила информационной безопасности.

**Предметные результаты**

**Выпускник научится:**

- выбирать источники географической информации (картографические, статистические, текстовые, видео- и фотоизображения, компьютерные базы данных), адекватные решаемым задачам;
- ориентироваться в источниках географической информации (картографические, статистические, текстовые, видео- и фотоизображения, компьютерные базы данных): находить и извлекать необходимую информацию; определять и сравнивать качественные и количественные показатели, характеризующие географические объекты, процессы и явления, их положение в пространстве по географическим картам разного содержания и другим источникам; выявлять недостающую, взаимодополняющую и/или противоречивую географическую информацию, представленную в одном или нескольких источниках;
- представлять в различных формах (в виде карты, таблицы, графика, географического описания) географическую информацию, необходимую для решения учебных и практико-ориентированных задач;
- использовать различные источники географической информации (картографические, статистические, текстовые, видео-и фотоизображения, компьютерные базы данных) для решения различных учебных и практико-ориентированных задач: выявление географических зависимостей и закономерностей на основе результатов наблюдений, на основе анализа, обобщения и интерпретации географической информации объяснение географических явлений и процессов (их свойств, условий протекания и географических различий); расчет количественных показателей, характеризующих географические объекты, явления и процессы; составление простейших географических прогнозов; принятие решений, основанных на сопоставлении, сравнении и/или оценке географической информации;
- оценивать характер взаимодействия деятельности человека и компонентов природы в разных географических условиях с точки зрения концепции устойчивого развития;
- различать (распознавать, приводить примеры) изученные демографические процессы и явления, характеризующие динамику численности населения Земли и

отдельных регионов и стран;

- использовать знания о населении и взаимосвязях между изученными демографическими процессами и явлениями для решения различных учебных и практико-ориентированных задач;

- описывать по карте положение и взаиморасположение географических объектов;

- устанавливать черты сходства и различия особенностей природы и населения, материальной и духовной культуры регионов и отдельных стран; адаптации человека к разным природным условиям;

- приводить примеры взаимодействия природы и общества в пределах отдельных территорий;

- различать принципы выделения и устанавливать соотношения между государственной территорией и исключительной экономической зоной России;

- оценивать воздействие географического положения России и ее отдельных частей на особенности природы, жизнь и хозяйственную деятельность населения;

- оценивать особенности взаимодействия природы и общества в пределах отдельных территорий России;

- оценивать природные условия и обеспеченность природными ресурсами отдельных территорий России;

- использовать знания об особенностях компонентов природы России и ее отдельных территорий, об особенностях взаимодействия природы и общества в пределах отдельных территорий России для решения практико-ориентированных задач в контексте реальной жизни;

- различать (распознавать, приводить примеры) демографические процессы и явления, характеризующие динамику численности населения России и отдельных регионов; факторы, определяющие динамику населения России, половозрастную структуру, особенности размещения населения по территории страны, географические различия в уровне занятости, качестве и уровне жизни населения;

- использовать знания о естественном и механическом движении населения, половозрастной структуре, трудовых ресурсах, городском и сельском населении, этническом и религиозном составе населения России для решения практико-ориентированных задач в контексте реальной жизни;

- находить и распознавать ответы на вопросы, возникающие в ситуациях повседневного характера, узнавать в них проявление тех или иных демографических и социальных процессов или закономерностей;

- различать (распознавать) показатели, характеризующие отраслевую; функциональную и территориальную структуру хозяйства России;

- использовать знания о факторах размещения хозяйства и особенностях размещения отраслей экономики России для объяснения особенностей отраслевой, функциональной и территориальной структуры хозяйства России на основе анализа факторов, влияющих на размещение отраслей и отдельных предприятий по территории страны;

- объяснять и сравнивать особенности природы, населения и хозяйства отдельных регионов России;

- сравнивать особенности природы, населения и хозяйства отдельных регионов России;

- сравнивать показатели воспроизводства населения, средней продолжительности жизни, качества населения России с мировыми показателями и показателями других стран;

- приводить примеры современных видов связи, применять современные виды связи для решения учебных и практических задач по географии;

- оценивать место и роль России в мировом хозяйстве.

### **Выпускник получит возможность научиться:**

- *создавать простейшие географические карты различного содержания;*
- *моделировать географические объекты и явления;*
- *использовать знания о географических явлениях в повседневной жизни для сохранения здоровья и соблюдения норм экологического поведения в быту и окружающей среде;*
- *приводить примеры, показывающие роль географической науки в решении социально-экономических и геоэкологических проблем человечества; примеры практического использования географических знаний в различных областях деятельности;*
- *воспринимать и критически оценивать информацию географического содержания в научно-популярной литературе и средствах массовой информации;*
- *составлять описание природного комплекса; выдвигать гипотезы о связях и закономерностях событий, процессов, объектов, происходящих в географической оболочке;*
- *сопоставлять существующие в науке точки зрения о причинах происходящих глобальных изменений климата;*
- *объяснять закономерности размещения населения и хозяйства отдельных территорий в связи с природными и социально-экономическими факторами;*
- *оценивать возможные в будущем изменения географического положения России, обусловленные мировыми геодемографическими, геополитическими и геоэкономическими изменениями, а также развитием глобальной коммуникационной системы;*
- *давать оценку и приводить примеры изменения значения границ во времени, оценивать границы с точки зрения их доступности;*
- *выдвигать и обосновывать на основе статистических данных гипотезы об изменении численности населения России, его половозрастной структуры, развитии человеческого капитала;*
- *оценивать ситуацию на рынке труда и ее динамику;*
- *объяснять различия в обеспеченности трудовыми ресурсами отдельных регионов России*
- *выдвигать и обосновывать на основе анализа комплекса источников информации гипотезы об изменении отраслевой и территориальной структуры хозяйства страны;*
- *обосновывать возможные пути решения проблем развития хозяйства России;*
- *выбирать критерии для сравнения, сопоставления, места страны в мировой экономике;*
- *объяснять возможности России в решении современных глобальных проблем человечества;*
- *оценивать социально-экономическое положение и перспективы развития России*

## II. СОДЕРЖАНИЕ УЧЕБНОГО ПРЕДМЕТА

### РАЗДЕЛ II. ХОЗЯЙСТВО РОССИИ.

#### **Тема 1. Общая характеристика хозяйства России.**

Современное хозяйство России, его задачи. Понятия «хозяйство страны», «отрасль», «отраслевая структура хозяйства». Особенности отраслевой структуры хозяйства России. Этапы развития хозяйства. Функциональная структура хозяйства, понятие «межотраслевой комплекс». Условия и факторы размещения предприятий. Понятие «территориальная структура хозяйства». Особенности территориальной структуры хозяйства России. Исторические особенности формирования хозяйства России.

Проявление цикличности развития хозяйства. Изменения в отраслевой и территориальной структуре хозяйства. Проблемы экономического развития России. Место и роль хозяйства России в современной мировой экономике.

#### **Тема 2. Топливо-энергетический комплекс.**

Нефтяная, газовая и угольная промышленность. Нефтегазовые базы и угольные бассейны России. Их хозяйственная оценка. Электроэнергетика. Гидравлические, тепловые и атомные электростанции и их виды. Крупнейшие каскады ГЭС. Альтернативная энергетика. Единая энергосистема России.

*Крупнейшие месторождения, газо- и нефтепроводы, газо- и нефтеперерабатывающие предприятия. Особенности добычи и транспортировки нефти и газа. Экологические проблемы добычи, переработки и транспортировки нефти и газа, добычи и обогащения угля. Основная продукция отрасли. Особенности развития отраслей промышленности и транспорта, участвующих в производстве и транспортировке электроэнергии и тепла. Место России в мировом производстве электроэнергии.*

#### **Практические работы**

1. Анализ статистических и текстовых материалов с целью сравнения стоимости электроэнергии для населения России в различных регионах.
2. Сравнительная оценка возможностей для развития энергетики ВИЭ в отдельных регионах страны.

#### **Тема 3. Металлургический комплекс.**

Чёрная металлургия. Особенности организации производства: концентрация и комбинирование. Комбинат полного цикла. Факторы размещения отрасли.

Металлургические базы России. Цветная металлургия. Размещение основных отраслей цветной металлургии.

*Место России в мировом производстве черных и цветных металлов. Способы обогащения руд. Основная продукция отраслей. Экологические проблемы и пути их решения.*

#### **Практические работы:**

1. Определение по картам факторов размещения предприятий чёрной и цветной металлургии (Т).

Составление характеристики одной из металлургических баз по картами статистическим материалам (И).

#### **Тема 4. Машиностроительный комплекс.**

Состав, место и значение комплекса в хозяйстве страны, связь с другими межотраслевыми комплексами. Факторы размещения предприятий машиностроительного комплекса. География науко-, трудо- и металлоёмких отраслей. Основные районы и центры на территории. Значение и место ОПК в хозяйстве страны. Отраслевой состав ОПК и особенности размещения предприятий основных отраслей. Основные районы и центры размещения на территории России. Проблемы и перспективы развития машиностроительного комплекса России. *Динамика производства отдельных видов продукции; место России в мировом машиностроении. Продукция отрасли, её география и значение для других отраслей хозяйства. Экономические и экологические проблемы развития наукоёмких отраслей машиностроения и ОПК.*

##### **Практическая работа**

1. Выявление факторов, повлиявших на размещение машиностроительного предприятия (по выбору) на основе анализа различных источников информации.

#### **Тема 5. Химико-лесной комплекс.**

Состав, место и значение комплекса в хозяйстве страны, связь с другими межотраслевыми комплексами. Роль химической промышленности в составе комплекса. Отраслевой состав химической промышленности в составе комплекса.

Факторы размещения предприятий комплекса. Сырьевая база и отрасли химической промышленности. Горная химия, основная химия, химия органического синтеза и факторы их размещения. Экологические проблемы.

*География основных производств и их продукция. Место России в мировом производстве продукции отрасли. География наукоёмких производств.*

Лесные ресурсы России и их размещение. Отрасли лесной промышленности: лесозаготовка, деревообработка, целлюлозно-бумажная промышленность и лесная химия. Лесопромышленные комплексы.

*Обеспеченность России лесными ресурсами. Хозяйственная оценка лесных ресурсов. География отраслей и основная продукция промышленности.*

##### **Практическая работа**

1. Анализ документов «Прогноз развития лесного сектора Российской Федерации до 2030 года» (Гл.1, 3 и 11) и «Стратегия развития лесного комплекса Российской Федерации до 2030 года» (Гл. II и III, Приложения № 1 и № 18) с целью определения перспектив и проблем развития комплекса.

## **\Тема 6. Агропромышленный комплекс.3часа**

Состав, место и значение АПК в хозяйстве страны, связь с другими межотраслевыми комплексами. Факторы размещения и типы предприятий АПК. Виды земельных угодий. Отраслевой состав сельского хозяйства. Растениеводство и животноводство и их размещение по территории России. Зональная специализация сельского хозяйства. Пригородный тип сельского хозяйства. Отрасли легкой и пищевой промышленности и факторы их размещения. Основные районы и центры. Проблемы и перспективы развития комплекса.

*Оценка агроклиматических ресурсов разных природных зон России. Специализация сельского хозяйства по регионам России. Производство сельскохозяйственных культур, его динамика.*

### **Практическая работа**

1. Определение влияния природных и социальных факторов на размещение отраслей АПК.

## **Тема 7. Инфраструктурный комплекс.**

Состав, место и значение инфраструктурного комплекса в хозяйстве страны, связь с другими межотраслевыми комплексами.

Виды транспорта: железнодорожный, автомобильный, трубопроводный, водный и воздушный, электронный. Основные показатели работы транспорта. Достоинства и недостатки различных видов транспорта. Транспортная сеть и её элементы.

*Особенности российской транспортной системы. Обеспечение транспортной инфраструктурой регионов России; густота транспортных сетей.* Влияние транспорта на размещение хозяйства и населения России.

Отрасли социальной инфраструктуры. Социальная инфраструктура: отраслевой состав, значение, диспропорции в размещении. Жилищное строительство и жилищно-коммунальное хозяйство. Рекреационное хозяйство. Наука. *Научно-информационный комплекс, его роль в развитии отраслей экономики России и Томской области.*

### **Практические работы**

1. Анализ статистических данных с целью определения доли отдельных морских бассейнов в грузоперевозках и объяснение выявленных различий.
2. Характеристика туристско-рекреационного потенциала своего края.

## **Тема 8. Обобщение знаний**

Государственная политика как фактор размещения производства. «Стратегия пространственного развития Российской Федерации до 2025 года»: основные положения. Новые формы территориальной организации хозяйства и их роль в изменении



территориальной структуры хозяйства России. Кластеры. Особые экономические зоны (ОЭЗ). Территории опережающего развития (ТОР). Факторы, ограничивающие развитие хозяйства.

Развитие хозяйства и состояние окружающей среды. «Стратегия экологической безопасности Российской Федерации до 2025 года» и государственные меры по переходу России к модели устойчивого развития.

### **Практическая работа**

1. Сравнительная оценка вклада отдельных отраслей хозяйства в загрязнение окружающей среды на основе анализа статистических материалов.

## **Раздел III. ПРИРОДНО-ХОЗЯЙСТВЕННЫЕ РЕГИОНЫ РОССИИ.**

### **Тема 2. Общая комплексная характеристика Европейской части России (Западный макрорегион).**

Особенности географического положения, природы, истории, населения и хозяйства регионов европейской части России. Природный, человеческий и хозяйственный потенциал макрорегиона, его роль в жизни страны.

### **Тема 3. Центральная Россия**

Состав региона. Преимущества столичного, соседского и транспортного положения. Высокая степень освоенности региона. Центральная Россия — историческое, политическое, экономическое, культурное, религиозное ядро российского государства. Основные черты природы и природные факторы развития территории: равнинность территории, неравномерность размещения полезных ископаемых, благоприятность климатических условий для жизни человека и развития земледелия, наличие крупных равнинных рек, преобладание лесных ландшафтов. Основные природные ресурсы: минеральные (железные руды КМА, фосфориты Кировской области), лесные и рекреационные. Дефицит большинства видов природных ресурсов. Высокая численность и плотность населения, преобладание городского населения. Крупные города и городские агломерации. Социально-экономические проблемы сельской местности и древних русских городов. Культурно-исторические и архитектурные памятники. Ареалы старинных промыслов. Концентрация в регионе научно-производственного и кадрового потенциала. Специализация хозяйства на наукоёмких и трудоёмких производствах, возможности развития высоких технологий. Достаточно высокий уровень развития социальной инфраструктуры. Наличие продуктивных сельскохозяйственных угодий страны. Развитие пригородного сельского хозяйства. Социальные, экономические и экологические проблемы региона. Внутри региональные различия. Московский столичный регион.

#### **Практические работы:**

1. Обозначение на контурной карте ареалов старинных промыслов и новейших производств Центральной России (Т).
2. Составление экономико-географической характеристики территории.
3. Изображение на контурной карте схемы внешних экономических связей Центральной России.

## **Тема 4 .Европейский Север. 2**

Состав региона. Специфика географического положения региона. Влияние геополитического и соседского положения на особенности развития региона на разных исторических этапах. Основные черты природы и природные факторы развития территории: разнообразие рельефа, богатство минеральными ресурсами, влияние морских акваторий на климат региона, избыточное увлажнение территории, богатство внутренними водами, неблагоприятные условия для развития земледелия. Различия при родных условий и ресурсов Кольско-Карельского и Двинско Печорского Севера. Этнический и религиозный состав, культурно-исторические особенности, расселение населения региона. Города региона. Специализации хозяйства региона: развитие ТЭК, металлургии, химико-лесного комплекса. Роль морского транспорта и проблемы развития портового хозяйства. Потенциал региона для развития туристско-экскурсионного хозяйства. Экономические, социальные и экологические проблемы.

## **Тема 5. Европейский Северо-Запад.**

Состав региона. Особенности географического положения в разные исторические периоды, роль региона в осуществлении связей с мировым сообществом. Особенности географического положения Калининградской области. Особенности природы и природные факторы развития территории Северо-Запада: чередование низменностей и возвышенностей, следы древнего оледенения, влияние приморского положения на умеренность климата, избыточное увлажнение и богатство региона внутренними водами.

Местное значение природных ресурсов. Новгородская Русь — район древнего заселения. Старинные русские города — культурно-исторические и туристические центры. Высокая плотность и преобладание городского населения. Санкт-Петербург — северная столица России, его роль в жизни региона. Влияние при родных условий и ресурсов на развитие хозяйства территории. Слабое развитие сельского хозяйства. Отрасли специализации раз областей района: судостроение, станкостроение, приборостроение, отрасли ВПК, туристско-экскурсионное хозяйство. Крупнейшие порты и проблемы портового хозяйства. Свободная экономическая зона «Янтарь» и её перспективы. Экономические, социальные и экологические проблемы региона.

## **Тема 6. Поволжье.**

Состав региона. Географическое положение в восточной и юго-восточной частях Русской равнины. Основные черты природы и природные факторы развития территории: разнообразие рельефа, возрастание континентальности климата, разнообразие природных зон, плодородие почв. Волга — природная ось региона. Природные ресурсы региона: агроклиматические, почвенные, водные, гидроэнергетические, минеральные. Благоприятные природные условия для жизни и хозяйственной деятельности населения.

Этапы хозяйственного освоения и заселения. Многонациональный и многоконфессиональный состав населения,

культурно-исторические особенности народов Поволжья. Роль Волги в расселении населения и территориальной организации хозяйства. Волжские города-миллионники и крупные города.

Современная специализация хозяйства региона: развитие отраслей нефтегазохимического, машиностроительного и агропромышленного комплексов. Гидроэнергетика. Рыбоперерабатывающая промышленность и проблемы рыбного хозяйства Волго-Каспийского бассейна. Водный и трубопроводный транспорт, их влияние на природу региона. Основные экономические социальные и экологические проблемы.

### **Тема 7. Европейский Юг.**

Состав региона. Особенности географического положения региона. Основные этапы хозяйственного освоения и заселения. Особенности природы и природные факторы развития территории: изменение рельефа, климата, особенностей внутренних вод, почвенно-растительного покрова с запада на восток и с подъёмом в горы. Природные ресурсы региона: агроклиматические, почвенные и кормовые. Благоприятные природные условия для жизни, развития сельского и рекреационного хозяйства.

Высокая плотность и неравномерность размещения. Пестрота национального и религиозного состава на селения, исторические корни межнациональных проблем. Культурно-исторические особенности коренных народов гор и предгорий, донских и терских казаков.

Преобладание сельского населения. Крупные города. Современные отрасли специализации: сельскохозяйственное, транспортное и энергетическое машиностроение, цветная металлургия, топливная промышленность. Ведущая роль отраслей АПК. Проблемы развития АПК. Возрастание роли рекреационного хозяйства. Экономические, экологические и социальные проблемы региона.

### **Тема 8. Урал.**

Особенности географического положения региона. Основные этапы заселения и хозяйственного освоения. Состав региона. Особенности природы и природные факторы развития территории: различия тектонического строения, рельефа, минеральных ресурсов Предуралья, Урала и Зауралья. Проявления широтной зональности и высотной поясности на территории региона. Природные ресурсы.

Многонациональность населения региона. Культурно-исторические особенности народов Урала, ареалы народных промыслов. Высокий уровень урбанизации. Крупные города и их проблемы. Влияние географического положения, природных условий и географии месторождений полезных ископаемых на расселение населения и размещение промышленности.

Урал — старейший горнодобывающий район России. Основные отрасли специализации: горнодобывающая, металлургия, химическая промышленность, машиностроение, ВПК. Экономические, экологические и социальные проблемы региона.

### **Практическая работа**

1. Сравнение ЭГП двух географических районов страны по разным источникам информации.
2. Классификация субъектов Российской Федерации одного из географических районов России по уровню социально-экономического развития на основе статистических данных.

### **Тема 9. Восточный макрорегион (Азиатская часть) России**

Особенности географического положения, природы, истории, населения и Хозяйства Азиатской части России. Природный, человеческий и хозяйственный потенциал макрорегиона, его роль в жизни страны.

### **Тема 10. Сибирь.**

Географическое положение региона. Общие черты природы. Отличие природных зон Сибири от аналогичных европейских. Великие сибирские реки. Богатство природных ресурсов региона и легкоранимая природа. Проникновение русских в Сибирь. Первые сибирские города-остроги, земледельческая колонизация. Сибирские казаки. Коренное население Сибири: традиции, религии, проблемы малочисленных народов. Адаптация коренного и русского населения к суровым природным условиям региона. Слабая степень изученности и освоенности Сибири. Диспропорции в площади региона и численности его населения, низкая средняя плотность. Разнообразие современных форм расселения. Соотношение городского и сельского населения. Влияние природных и экономических условий на особенности размещения населения.

Хозяйство ГУЛАГа, формирование старых и молодых ТПК. Современная стратегия освоения сибирских территорий. Разнообразие условий и степени хозяйственного освоения территории. Региональные различия на территории Сибири.

### **Тема 11. Западная Сибирь.**

Состав территории. Своеобразие географического положения. Особенности природы и природные факторы развития территории: равнинный рельеф, континентальный климат, обилие внутренних вод и сильная заболоченность территории, проявление широтной зональности природы от тундр до степей. Богатство и разнообразие природных ресурсов: топливные, лесные, кормовые, пушные, водные, рыбные.

Специализация хозяйства — нефте-газохимический комплекс. Особенности его структуры и размещения. Крупнейшие российские нефтяные и газовые компании. Система трубопроводов и основные направления транспортировки нефти и газа. Теплоэнергетика, лесная и рыбная промышленность, машиностроение. Влияние природных условий на жизнь и быт человека. Коренные народы: ненцы, ханты, манси; особенности их жизни и быта, основные занятия. Экономические, экологические и социальные проблемы региона. Внутрирайонные различия.

## **Тема 12. Восточная Сибирь.**

Состав территории. Своеобразие географического положения. Особенности природы и природные факторы развития территории: разнообразие тектонического строения и рельефа, резко-континентальный климат, распространение многолетней мерзлоты и лиственничной тайги. Природные ресурсы: минеральные, водные, гидроэнергетические, лесные, кормовые. Низкая численность и плотность населения, проблемы трудовых ресурсов. Коренные народы, особенности их жизни и быта. Слабое развитие инфраструктуры. Очаговый характер размещения хозяйства. Развитие первичных добывающих отраслей. Внутрирайонные различия. Экономические, экологические и социальные проблемы региона.

## **Тема 13. Южная Сибирь.**

Состав региона. Особенности географического положения. Особенности природы и природные факторы развития территории. Своеобразие растительного и животного мира региона. Природные ресурсы. Рекреационные ресурсы и охрана природы. Особенности заселения и хозяйственного освоения региона. Особенности современного населения. Неравномерность и мозаичность размещения населения. Уровень развития транспорта и его влияние на размещение населения. Соотношение городского и сельского населения. Основные этносы региона. Старые и новые города. Крупнейшие культурно-исторические, научные, промышленные центры региона. Влияние природных условий и ресурсов на развитие хозяйства территории. Отрасли специализации Южно-Сибирского региона. Природные предпосылки для развития АПК, особенности его структуры и развития в экстремальных условиях. Основные земледельческие районы. Внутрирайонные различия. Основные экономические, экологические и социальные проблемы региона. Перспективы социально-экономического развития региона.

## **Тема 14. Дальний Восток.**

Состав региона. Особенности географического положения. Этапы освоения и заселения территории. Особенности природы и природные факторы развития территории: геологическая молодость территории, преобладание гор, сейсмическая активность территории, муссонный климат, климатические контрасты между севером и югом территории, густота и полноводность рек, проявление широтной зональности и высотной поясности. Природные ресурсы: минеральные, рекреационные, биологические (рыба и морепродукты), лесные, на юге территории почвенные и агроклиматические. несоответствие площади территории и численности населения. Потребность в трудовых ресурсах. Неравномерность размещения населения. Крупные города. Миграции. Культурно-исторические особенности коренных народов Дальнего Востока.

Отрасли специализации района: горнодобывающая, топливная, лесная, целлюлозно-бумажная, рыбная. Вспомогательные отрасли: электроэнергетика, нефтепереработка, суд ремонт. Слабое развитие сельского хозяйства. Особенности транспортной сети региона. Экономические, экологические и социальные проблемы региона. Внутрирайонные различия.

### Практическая работа

1. Сравнение человеческого капитала двух географических районов (субъектов Российской Федерации) по заданным критериям.
2. Выявление факторов размещения предприятий одного из промышленных кластеров Дальнего Востока (по выбору).

## РАЗДЕЛ IV. РОССИЯ В СОВРЕМЕННОМ МИРЕ.

Место России в мировой экономике. Хозяйство России до XX в. Россия в XX–XXI вв. Перспективы развития. География государств нового зарубежья. Оценка их исторических, политических, экономических и культурных связей с Россией. Россия и страны СНГ. Виды внешне экономической деятельности России, место России в международном географическом разделении труда. Международные политические, финансовые, научные, культурные связи России со странами мира. Направления социально-экономического развития страны.

### III. ТЕМАТИЧЕСКОЕ ПЛАНИРОВАНИЕ 9 КЛАСС

№ п/п	Наименование разделов и тем программы	Количество часов			Электронные (цифровые) образовательные ресурсы
		Всего	Контрольные работы	Практические работы	
<b>Раздел 1. Хозяйство России</b>					
1.1	Общая характеристика хозяйства России	3		0.5	Библиотека ЦОК <a href="https://m.edsoo.ru/7f41b112">https://m.edsoo.ru/7f41b112</a>
1.2	Топливо-энергетический комплекс (ТЭК)	5		1	Библиотека ЦОК <a href="https://m.edsoo.ru/7f41b112">https://m.edsoo.ru/7f41b112</a>
1.3	Металлургический комплекс	3		0.5	Библиотека ЦОК <a href="https://m.edsoo.ru/7f41b112">https://m.edsoo.ru/7f41b112</a>
1.4	Машиностроительный комплекс	2		0.5	Библиотека ЦОК <a href="https://m.edsoo.ru/7f41b112">https://m.edsoo.ru/7f41b112</a>
1.5	Химико-лесной комплекс	4		0.5	Библиотека ЦОК <a href="https://m.edsoo.ru/7f41b112">https://m.edsoo.ru/7f41b112</a>
1.6	Агропромышленный комплекс (АПК)	4		0.5	Библиотека ЦОК

					<a href="https://m.edsoo.ru/7f41b112">https://m.edsoo.ru/7f41b112</a>
1.7	Инфраструктурный комплекс	5		1	Библиотека ЦОК <a href="https://m.edsoo.ru/7f41b112">https://m.edsoo.ru/7f41b112</a>
1.8	Обобщение знаний	2		0.5	Библиотека ЦОК <a href="https://m.edsoo.ru/7f41b112">https://m.edsoo.ru/7f41b112</a>
Итого по разделу		28			
<b>Раздел 2. Регионы России</b>					
2.1	Западный макрорегион (Европейская часть) России	18		1	Библиотека ЦОК <a href="https://m.edsoo.ru/7f41b112">https://m.edsoo.ru/7f41b112</a>
2.2	Восточный макрорегион (Азиатская часть) России	10		1	Библиотека ЦОК <a href="https://m.edsoo.ru/7f41b112">https://m.edsoo.ru/7f41b112</a>
2.3	Обобщение знаний	2			Библиотека ЦОК <a href="https://m.edsoo.ru/7f41b112">https://m.edsoo.ru/7f41b112</a>
Итого по разделу		30			
Россия в современном мире		2			Библиотека ЦОК <a href="https://m.edsoo.ru/7f41b112">https://m.edsoo.ru/7f41b112</a>
Резервное время		8	4		Библиотека ЦОК <a href="https://m.edsoo.ru/7f41b112">https://m.edsoo.ru/7f41b112</a>
<b>ОБЩЕЕ КОЛИЧЕСТВО ЧАСОВ ПО ПРОГРАММЕ</b>		<b>68</b>	<b>4</b>	<b>7</b>	

## 9 КЛАСС

№ п/п	Тема урока	Дата изучения			Электронные цифровые образовательные ресурсы
		Всего	Практические работы	Дата проведения	
1	Состав хозяйства. Отраслевая структура, функциональная и территориальная структуры хозяйства страны, факторы их формирования и развития. Факторы производства.	1		03.09.	Библиотека ЦОК <a href="https://m.edsoo.ru/886647f8">https://m.edsoo.ru/886647f8</a>
2	Экономико-географическое положение России как фактор развития её хозяйства. ВВП и ВРП. Экономические карты. «Стратегия пространственного развития Российской Федерации на период до 2025 года». Геостратегические территории.	1		04.09.	Библиотека ЦОК <a href="https://m.edsoo.ru/8866497e">https://m.edsoo.ru/8866497e</a>
3	Производственный капитал. Себестоимость и рентабельность производства. Условия и факторы размещения хозяйства. <i>Практическая работа №1 "Определение влияния географического положения России на особенности отраслевой и территориальной структуры хозяйства"</i> .	1	0.5	10.09.	Библиотека ЦОК <a href="https://m.edsoo.ru/88664d20">https://m.edsoo.ru/88664d20</a>
4	Обобщающее повторение по теме "Общая характеристика хозяйства России".	1		11.09.	Библиотека ЦОК <a href="https://m.edsoo.ru/8866505e">https://m.edsoo.ru/8866505e</a>
5	ТЭК. Место России в мировой добыче основных видов топливных ресурсов. Угольная промышленность.	1		17.09.	Библиотека ЦОК <a href="https://m.edsoo.ru/886651bc">https://m.edsoo.ru/886651bc</a>
6	Нефтяная промышленность.	1		18.09.	Библиотека ЦОК <a href="https://m.edsoo.ru/886652f2">https://m.edsoo.ru/886652f2</a>



7	Газовая промышленность.	1		24.09.	Библиотека ЦОК <a href="https://m.edsoo.ru/8866541e">https://m.edsoo.ru/8866541e</a>
8	Электроэнергетика. Место России в мировом производстве электроэнергии. Основные типы электростанций. <b>Практическая работа №2 "Анализ статистических и текстовых материалов с целью сравнения стоимости электроэнергии для населения России в различных регионах"</b> .	1	0.5	25.09.	Библиотека ЦОК <a href="https://m.edsoo.ru/88665586">https://m.edsoo.ru/88665586</a>
9	Электростанции, использующие возобновляемые источники энергии. Энергосистемы. Влияние ТЭК на окружающую среду. Основные положения "Энергетической стратегии России на период до 2035 года". <b>Практическая работа №3 "Сравнительная оценка возможностей для развития энергетики ВИЭ в отдельных регионах страны"</b> .	1	0.5	01.10.	
10	Обобщающее повторение по теме "Топливо-энергетический комплекс (ТЭК)".	1		02.10.	Библиотека ЦОК <a href="https://m.edsoo.ru/88665720">https://m.edsoo.ru/88665720</a>
11	Металлургический комплекс. Metallургические базы России. Влияние металлургии на окружающую среду. Основные положения "Стратегии развития чёрной и цветной металлургии России до 2030 года".	1		08.10.	Библиотека ЦОК <a href="https://m.edsoo.ru/88665892">https://m.edsoo.ru/88665892</a>
12	Место России в мировом производстве чёрных металлов. Особенности технологии производства чёрных металлов. География металлургии чёрных металлов: основные районы и центры.	1		09.10.	Библиотека ЦОК <a href="https://m.edsoo.ru/88665a5e">https://m.edsoo.ru/88665a5e</a>
13	Место России в мировом производстве цветных металлов. Особенности технологии производства цветных металлов. География металлургии цветных металлов: основные районы и центры. <b>Практическая работа №4 "Выявление факторов, влияющих на себестоимость производства предприятий металлургического комплекса в различных регионах страны (по выбору)"</b> .	1	0.5	15.10.	Библиотека ЦОК <a href="https://m.edsoo.ru/88665bbc">https://m.edsoo.ru/88665bbc</a>
14	Машиностроительный комплекс. Роль машиностроения в реализации целей политики импортозамещения. <b>Практическая работа "Выявление факторов, повлиявших на размещение машиностроительного предприятия (по выбору) на основе анализа различных источников информации"</b> .	1	0.5	16.10.	Библиотека ЦОК <a href="https://m.edsoo.ru/88665d2e">https://m.edsoo.ru/88665d2e</a>
15	География важнейших отраслей машиностроительного комплекса: основные районы и центры. Значение отрасли для создания экологически	1		22.10.	Библиотека ЦОК <a href="https://m.edsoo.ru">https://m.edsoo.ru</a>

	эффективного оборудования. Перспективы развития машиностроения России.				<a href="#">/88665e78</a>
16	Тестирование по темам "Металлургический комплекс" и "Машиностроительный комплекс".	1		23.10.	
17	Химическая промышленность. Состав, место и значение в хозяйстве. Место России в мировом производстве химической продукции.	1		05.11.	Библиотека ЦОК <a href="https://m.edsoo.ru/886660b2">https://m.edsoo.ru/886660b2</a>
18	Факторы размещения предприятий. Химическая промышленность и охрана окружающей среды. Основные положения "Стратегии развития химического и нефтехимического комплекса на период до 2030 года".	1		06.11.	Библиотека ЦОК <a href="https://m.edsoo.ru/886662a6">https://m.edsoo.ru/886662a6</a>
19	Лесопромышленный комплекс. Состав, место и значение в хозяйстве. Место России в мировом производстве продукции лесного комплекса.	1		12.11.	Библиотека ЦОК <a href="https://m.edsoo.ru/88666684">https://m.edsoo.ru/88666684</a>
20	География важнейших отраслей. Лесное хозяйство и окружающая среда. <i>Практическая работа "Анализ документов «Прогноз развития лесного сектора Российской Федерации до 2030 года» (Гл. 1, 3 и 11) и «Стратегия развития лесного комплекса Российской Федерации до 2030 года» (Гл. II и III, Приложения № 1 и № 18) с целью определения перспектив и проблем развития комплекса"</i> .	1	0.5	13.11.	Библиотека ЦОК <a href="https://m.edsoo.ru/886667f6">https://m.edsoo.ru/886667f6</a>
21	Обобщающее повторение по теме "Химико-лесной комплекс".	1		19.11.	
22	Агропромышленный комплекс. Состав, место и значение в экономике страны. Сельское хозяйство. Сельское хозяйство и окружающая среда.	1		20.11.	Библиотека ЦОК <a href="https://m.edsoo.ru/88666a80">https://m.edsoo.ru/88666a80</a>
23	Растениеводство и животноводство: география основных отраслей.	1		26.11.	Библиотека ЦОК <a href="https://m.edsoo.ru/88666bc0">https://m.edsoo.ru/88666bc0</a>
24	Пищевая промышленность. Лёгкая промышленность. Состав, место и значение в хозяйстве. Факторы размещения предприятий. Лёгкая промышленность и охрана окружающей среды.	1		27.11.	Библиотека ЦОК <a href="https://m.edsoo.ru/88666f12">https://m.edsoo.ru/88666f12</a>
25	"Стратегия развития агропромышленного и рыбохозяйственного комплексов Российской Федерации на период до 2030 года". Особенности АПК своего края. <i>Практическая работа "Определение влияния природных и социальных факторов на размещение отраслей АПК"</i> .	1	0.5	03.12.	Библиотека ЦОК <a href="https://m.edsoo.ru/8866716a">https://m.edsoo.ru/8866716a</a>

26	Резервный урок. Обобщающее повторение по теме "Агропромышленный комплекс (АПК)"	1		04.12.	
27	Инфраструктурный комплекс. Транспорт. Состав, место и значение в хозяйстве. Крупнейшие транспортные узлы. "Стратегия развития транспорта России на период до 2030 года".	1		10.12.	Библиотека ЦОК <a href="https://m.edsoo.ru/886672e6">https://m.edsoo.ru/886672e6</a>
28	Морской и внутренний водный транспорт. <i>Практическая работа "Анализ статистических данных с целью определения доли отдельных морских бассейнов в грузоперевозках и объяснение выявленных различий"</i> .	1	0.5	11.12.	Библиотека ЦОК <a href="https://m.edsoo.ru/8866748a">https://m.edsoo.ru/8866748a</a>
29	География отдельных видов транспорта. Основные транспортные пути. Транспорт и охрана окружающей среды.	1		17.12.	Библиотека ЦОК <a href="https://m.edsoo.ru/886675fc">https://m.edsoo.ru/886675fc</a>
30	Информационная инфраструктура. Основные линии связи. Проблемы и перспективы развития комплекса. Федеральный проект "Информационная инфраструктура".	1		18.12.	<a href="https://m.edsoo.ru/88667c2811">https://m.edsoo.ru/88667c2811</a>
31	Рекреационное хозяйство. <i>Практическая работа "Характеристика туристско-рекреационного потенциала своего края"</i> .	1	0.5	24.12.	Библиотека ЦОК <a href="https://m.edsoo.ru/88667980">https://m.edsoo.ru/88667980</a>
32	Тестирование по теме "Инфраструктурный комплекс".	1		25.12.	
33	Государственная политика как фактор размещения производства. "Стратегия пространственного развития Российской Федерации до 2025 года": основные положения.	1		14.01.	Библиотека ЦОК <a href="https://m.edsoo.ru/88667f84">https://m.edsoo.ru/88667f84</a>
34	Развитие хозяйства и состояние окружающей среды. "Стратегия экологической безопасности Российской Федерации до 2025 года" и государственные меры по переходу России к модели устойчивого развития. <i>Практическая работа "Сравнительная оценка вклада отдельных отраслей хозяйства в загрязнение окружающей среды на основе анализа статистических материалов"</i> .	1	0.5	15.01.	Библиотека ЦОК <a href="https://m.edsoo.ru/886680c4">https://m.edsoo.ru/886680c4</a>
35	Европейский Север России. Географическое положение. Особенности природно-ресурсного потенциала.	1		21.01.	Библиотека ЦОК <a href="https://m.edsoo.ru/886681e6">https://m.edsoo.ru/886681e6</a>
36	Европейский Север России. Особенности населения.	1		22.01.	Библиотека ЦОК <a href="https://m.edsoo.ru/886682fe">https://m.edsoo.ru/886682fe</a>

37	Европейский Север России. Особенности хозяйства. Социально-экономические и экологические проблемы и перспективы развития.	1		28.01.	
38	Северо-Запад России. Географическое положение. Особенности природно-ресурсного потенциала.	1		29.01.	Библиотека ЦОК <a href="https://m.edsoo.ru/88668416">https://m.edsoo.ru/88668416</a>
39	Северо-Запад России. Особенности населения и хозяйства. Социально-экономические и экологические проблемы и перспективы развития.	1		04.02.	Библиотека ЦОК <a href="https://m.edsoo.ru/8866852e">https://m.edsoo.ru/8866852e</a>
40	Центральная Россия. Географическое положение. Особенности природно-ресурсного потенциала.	1		05.02.	Библиотека ЦОК <a href="https://m.edsoo.ru/886687e0">https://m.edsoo.ru/886687e0</a>
41	Центральная Россия. Особенности населения.	1		11.02.	Библиотека ЦОК <a href="https://m.edsoo.ru/88668a7e">https://m.edsoo.ru/88668a7e</a>
42	Центральная Россия. Особенности хозяйства. Социально-экономические и экологические проблемы и перспективы развития.	1		12.02.	Библиотека ЦОК <a href="https://m.edsoo.ru/88668c4a">https://m.edsoo.ru/88668c4a</a>
43	Поволжье. Географическое положение. Особенности природно-ресурсного потенциала.	1		18.02.	Библиотека ЦОК <a href="https://m.edsoo.ru/88668d80">https://m.edsoo.ru/88668d80</a>
44	Поволжье. Особенности населения и хозяйства. Социально-экономические и экологические проблемы и перспективы развития.	1		19.02.	Библиотека ЦОК <a href="https://m.edsoo.ru/88668e98">https://m.edsoo.ru/88668e98</a>
45	Юг Европейской части России. Географическое положение. Особенности природно-ресурсного потенциала.	1		25.02.	Библиотека ЦОК <a href="https://m.edsoo.ru/88668fb0">https://m.edsoo.ru/88668fb0</a>
46	Юг Европейской части России. Особенности населения.	1		26.02.	Библиотека ЦОК <a href="https://m.edsoo.ru/886690dc">https://m.edsoo.ru/886690dc</a>
47	Юг Европейской части России. Особенности хозяйства.	1		04.03.	Библиотека ЦОК <a href="https://m.edsoo.ru/88669226">https://m.edsoo.ru/88669226</a>
48	Юг Европейской части России. Социально-экономические и экологические	1		05.03.	Библиотека ЦОК

	проблемы и перспективы развития.				<a href="https://m.edsoo.ru/886693a2">https://m.edsoo.ru/886693a2</a>
49	Урал. Географическое положение. Особенности природно-ресурсного потенциала. <i>Практическая работа "Сравнение ЭГП двух географических районов страны по разным источникам информации"</i> .	1	0.5	11.03.	Библиотека ЦОК <a href="https://m.edsoo.ru/886695b4">https://m.edsoo.ru/886695b4</a>
50	Урал. Особенности населения.	1		12.03.	Библиотека ЦОК <a href="https://m.edsoo.ru/886696ea">https://m.edsoo.ru/886696ea</a>
51	Урал. Особенности хозяйства. Социально-экономические и экологические проблемы и перспективы развития.	1		18.03.	Библиотека ЦОК <a href="https://m.edsoo.ru/8866980c">https://m.edsoo.ru/8866980c</a>
52	Классификация субъектов Российской Федерации Западного макрорегиона. <i>Практическая работа "Классификация субъектов Российской Федерации одного из географических районов России по уровню социально-экономического развития на основе статистических данных"</i> .	1	0.5	19.03.	
53	Тестирование по теме "Западный макрорегион (Европейская часть) России".	1		25.03.	Библиотека ЦОК <a href="https://m.edsoo.ru/88669938">https://m.edsoo.ru/88669938</a>
54	Сибирь. Географическое положение.	1		26.03.	Библиотека ЦОК <a href="https://m.edsoo.ru/88669a6e">https://m.edsoo.ru/88669a6e</a>
55	Сибирь. Особенности природно-ресурсного потенциала.	1		08.04.	Библиотека ЦОК <a href="https://m.edsoo.ru/88669cb2">https://m.edsoo.ru/88669cb2</a>
56	Сибирь. Особенности населения.	1		09.04.	Библиотека ЦОК <a href="https://m.edsoo.ru/88669e24">https://m.edsoo.ru/88669e24</a>
57	Сибирь. Особенности хозяйства.	1		15.04.	Библиотека ЦОК <a href="https://m.edsoo.ru/8866a0c2">https://m.edsoo.ru/8866a0c2</a>
58	Сибирь. Особенности хозяйства. Социально-экономические и экологические проблемы и перспективы развития.	1		16.04.	Библиотека ЦОК <a href="https://m.edsoo.ru/8866a2a2">https://m.edsoo.ru/8866a2a2</a>

59	Дальний Восток. Географическое положение	1		22.04.	Библиотека ЦОК <a href="https://m.edsoo.ru/8866a3f6">https://m.edsoo.ru/8866a3f6</a>
60	Дальний Восток. Особенности природно-ресурсного потенциала.	1		23.04.	Библиотека ЦОК <a href="https://m.edsoo.ru/8866a59a">https://m.edsoo.ru/8866a59a</a>
61	Дальний Восток. Особенности населения.	1		29.04.	Библиотека ЦОК <a href="https://m.edsoo.ru/8866a73e">https://m.edsoo.ru/8866a73e</a>
62	Дальний Восток. Особенности хозяйства. Социально-экономические и экологические проблемы и перспективы развития. <i>Практическая работа "Выявление факторов размещения предприятий одного из промышленных кластеров Дальнего Востока (по выбору)".</i>	1	0.5	30.04.	Библиотека ЦОК <a href="https://m.edsoo.ru/8866a8ba">https://m.edsoo.ru/8866a8ba</a>
63	Классификация субъектов Российской Федерации Восточного макрорегиона. <i>Практическая работа "Сравнение человеческого капитала двух географических районов (субъектов Российской Федерации) по заданным критериям".</i>	1	0.5	06.05.	Библиотека ЦОК <a href="https://m.edsoo.ru/8866a9e6">https://m.edsoo.ru/8866a9e6</a>
64	Тестирование по теме "Восточный макрорегион (Азиатская часть)".	1		07.05	
65	Федеральные и региональные целевые программы.	1		13.05.	Библиотека ЦОК <a href="https://m.edsoo.ru/8866acf2">https://m.edsoo.ru/8866acf2</a>
66	Государственная программа Российской Федерации "Социально-экономическое развитие Арктической зоны Российской Федерации".	1		14.05.	Библиотека ЦОК <a href="https://m.edsoo.ru/8866afd6">https://m.edsoo.ru/8866afd6</a>
67	Россия в системе международного географического разделения труда. Россия в составе международных экономических и политических организаций.	1		20.05.	Библиотека ЦОК <a href="https://m.edsoo.ru/8866b184">https://m.edsoo.ru/8866b184</a>
68	Значение для мировой цивилизации географического пространства России. Объекты Всемирного природного и культурного наследия России.	1		21.05.	Библиотека ЦОК <a href="https://m.edsoo.ru/8866b2ba">https://m.edsoo.ru/8866b2ba</a>
ОБЩЕЕ КОЛИЧЕСТВО ЧАСОВ ПО ПРОГРАММЕ		68	7		